







road-book

partida:
Braga
 Av. Miguel Torga
 distância: 10,8 km



	1. partida: Av. Miguel Torga seguir pela saída em direcção à N309 Figueiredo/Lomar na rotunda sair pela terceira saída	0,0 km	0,0 km
	2. na rotunda sair pela terceira saída pela N309/Rua do Pinheiro do Bicho no sentido de Famalicão	3,0 km	3,0 km
	3. passar a rotunda e seguir pela N309 no sentido de Famalicão	0,7 km	3,7 km
	4. passar a rotunda e seguir pela N309 no sentido de Famalicão	0,7 km	4,4 km
	5. após uma longa subida em zona florestal até à localidade de Portela, iniciar uma descida contínua pela N309	5,0 km	9,4 km
	6. chegada ao ferrugem restaurante GPS +41 ° 27' 41.83", -8 ° 26' 53.63"	1,4 km	10,8 km